



- Planes de conservación.
- Estudios de degradación.
- Planes de vigilancia.
- Escaneado 3D.
- Localizaciones arqueológicas.
- Análisis geoquímicos.



**CUMBRE**  
ingeniería



[www.cumbre.eu](http://www.cumbre.eu)  
[www.cumbre.eu/blog](http://www.cumbre.eu/blog)



# PATRIMONIO Y ARQUEOLOGÍA

Colaboramos con entidades públicas y privadas en la puesta en valor de nuestro patrimonio histórico, natural y arqueológico.

Apoyados en la última tecnología disponible desarrollamos programas específicos que cartografían en 3D el patrimonio, cuantificando distintos parámetros necesarios para su conservación y rehabilitación.

Realizamos campañas de localización de estructuras históricas, tales como aljibes, túneles medievales, restos de murallas,...




PLAN DE CONSERVACIÓN




ESTUDIO DEGRADACIÓN




PLAN DE VIGILANCIA



ESCANEADOS 3D



REPRODUCCIONES



LOCALIZACIONES



ANÁLISIS GEOQUÍMICOS

